

European Territorial Cooperation Programme

**Grece - Italy
2007-2013**

INVESTING IN OUR FUTURE


Co-funded by the European Union (ERDF)
and by National Funds of Greece & Italy




Bridge Trad



"BRIDGES OF HISTORY
AND TRADITION"
PROGETTO COD. I1 - 3.1

BA.1	
Bitonto	
<i>Località</i>	Bitonto
<i>Tipologia</i>	Centro storico
<i>Datazione</i>	
<i>Breve descrizione</i>	Bitonto è conosciuta come città degli ulivi per gli estesi oliveti che la circondano e la produzione olearia, rinomata già nel XIII secolo e perfezionata nel corso del XX secolo, che costituisce ancora oggi la più importante risorsa economica della città. Bitonto inoltre ha dato il nome al cultivar locale, cima di Bitonto. Il 26 maggio 1734 la città fu teatro della storica battaglia, combattuta tra gli austriaci e i Borbone, che portò alla nascita del regno di Napoli come Stato indipendente. Il centro storico presenta numerose chiese, tra le quali la concattedrale in stile romanico pugliese, e pregevoli esempi di architettura rinascimentale, come i palazzi Sylos-Vulpano e Sylos-Calò. Sede della prima galleria nazionale di Puglia e del museo diocesano più grande del Mezzogiorno d'Italia, nel 2004 è stato riconosciuto città d'arte.
<i>Ponti vicini</i>	Ponti sulle coste del territorio della Provincia di Bari
<i>Posizione</i>	A 10 km dall'aeroporto di Bari
<i>Indirizzo</i>	
<i>Coordinate geografiche</i>	41°06'30"N 16°41'30"E
<i>Fonti notizie</i>	http://www.touringclub.it/ http://www.viaggiareinpuglia.it/
<i>Altre informazioni</i>	Foto: da archivio
BA.2	



European Territorial Cooperation Programme

**Grece - Italy
2007-2013**

INVESTING IN OUR FUTURE

Co-funded by the European Union (ERDF)
and by National Funds of Greece & Italy




Bridge Trad



"BRIDGES OF HISTORY
AND TRADITION"
PROGETTO COD. I1 - 3.1

Torre Angioina	
<i>Località</i>	Bitonto
<i>Tipologia</i>	Torre difensiva
<i>Datazione</i>	Fine XIV sec.
<i>Breve descrizione</i>	Torre cilindrica, struttura tipica delle torri d'avvistamento che le distingue dalle torri di difesa a pianta quadrangolare. In realtà sembra che questa costruzione angioina assolvesse a entrambe le funzioni. La torre risale all'ultimo trentennio del XIV secolo, come si evince da una documento della moglie di Carlo III di Durazzo.
<i>Ponti vicini</i>	Ponti sulle coste del territorio della Provincia di Bari
<i>Indirizzo</i>	Piazza Cavour - 70032
<i>Posizione</i>	Centro città
<i>Coordinate geografiche</i>	41°06'30"N 16°41'30"E
<i>Fonti notizie</i>	http://www.touringclub.it/ http://www.viaggiareinpuglia.it/
<i>Altre informazioni</i>	Foto: da archivio
BA.3	
Palazzo Sylos Sersale	
<i>Località</i>	Bitonto
<i>Tipologia</i>	Palazzo
<i>Datazione</i>	Varie fasi di costruzione
<i>Breve descrizione</i>	Il Palazzo della famiglia Sylos Sersale si presenta ancora oggi integro nelle facciate originali. E' frutto di un ampliamento realizzato nel '600 sul vecchio



European Territorial Cooperation Programme

**Grece - Italy
2007-2013**

INVESTING IN OUR FUTURE


Co-funded by the European Union (ERDF)
and by National Funds of Greece & Italy




Bridge Trad



"BRIDGES OF HISTORY
AND TRADITION"
PROGETTO COD. I1 - 3.1

	<p>impianto romanico. Pur essendo coevo ad altri impianti di stile rinascimentale, venne ristrutturato con motivi barocchi nel 1600 dalla famiglia Sylos Sersale. L'elegante loggia che si affaccia sul piccolo cortile interno è stata manomessa da successivi interventi. Dello stile cinquecentesco oggi rimane la parte al piano terra della facciata che guarda su Vico Storto, dove è ancora presente il portale dell'ingresso principale. Il portale è contornato da decorazioni, con in chiave un emblema araldico delle famiglie dei Giannone e dei Sylos.</p>
<i>Ponti vicini</i>	Ponti sulle coste del territorio della Provincia di Bari
<i>Indirizzo</i>	Piazza Sylos Sersale
<i>Posizione</i>	Centro città
<i>Coordinate geografiche</i>	41°06'30"N 16°41'30"E
<i>Fonti notizie</i>	http://www.touringclub.it/ http://www.viaggiareinpuglia.it/
<i>Altre informazioni</i>	Foto: da archivio
BA.4	
Palazzo Sylos Calò	
<i>Località</i>	Bitonto
<i>Tipologia</i>	Palazzo
<i>Datazione</i>	Prima metà del 1500
<i>Breve descrizione</i>	<p>Il Palazzo Sylos-Calò fa parte dell'inserito rinascimentale di Bitonto. Fu costruito nel 1529, probabilmente l'architetto della sua costruzione fu un toscano, almeno è ciò che si desume dal grande porticato che poggia su otto colonne con basamenti e capitelli tutti diversi tra loro, richiamando appunto l'eleganza e l'armonia dello stile fiorentino del 1400. Il complesso è formato da tre corpi di fabbrica che si sviluppano attorno ad un cortile porticato di forma quadrangolare. La grande loggia del primo piano che si affaccia su piazza Cavour è ciò che rimane delle opere rinascimentali pugliesi.</p>
<i>Ponti vicini</i>	Ponti sulle coste del territorio della Provincia di Bari



European Territorial Cooperation Programme

**Grece - Italy
2007-2013**

INVESTING IN OUR FUTURE

Co-funded by the European Union (ERDF)
and by National Funds of Greece & Italy




Bridge Trad



"BRIDGES OF HISTORY
AND TRADITION"
PROGETTO COD. I1 - 3.1

<i>Indirizzo</i>	Via dei Mercanti - 70032
<i>Posizione</i>	Centro città
<i>Coordinate geografiche</i>	41°06'30"N 16°41'30"E
<i>Fonti notizie</i>	http://www.touringclub.it/ http://www.viaggiareinpuglia.it/
<i>Altre informazioni</i>	Foto: da archivio
BA.5	
Cattedrale Santa Maria Assunta e San Valentino	
<i>Località</i>	Bitonto
<i>Tipologia</i>	Chiesa
<i>Datazione</i>	Metà XII sec.
<i>Breve descrizione</i>	In stile romanico pugliese, la Cattedrale ha un impianto a croce latina con arco trionfale di collegamento tra navata centrale e transetto. L'imponente facciata è tripartita da lesene verticali. Il rosone è decorato da animali sostenuti da colonnine. Originali le pareti laterali delle navate che sono arricchite da una serie di finestroni ad esafora, sovrastanti poderosi archi. Il moto delle forme conferisce alla struttura una leggerezza insolita per gli edifici religiosi simili. All'interno, una botola coperta da una lastra trasparente permette di visionare una porzione di pavimento musivo raffigurante un grifo alato, probabile testimonianza dell'esistenza di una precedente cattedrale preromanica.
<i>Ponti vicini</i>	Ponti sulle coste del territorio della Provincia di Bari
<i>Indirizzo</i>	Piazza Cattedrale - 70032
<i>Posizione</i>	Centro città
<i>Coordinate geografiche</i>	41°06'30"N 16°41'30"E
<i>Fonti notizie</i>	http://www.touringclub.it/ http://www.viaggiareinpuglia.it/
<i>Altre informazioni</i>	Foto: da archivio



European Territorial Cooperation Programme

Greece - Italy
2007-2013

INVESTING IN OUR FUTURE

Co-funded by the European Union (ERDF)
and by National Funds of Greece & Italy



Bridge Trad



"BRIDGES OF HISTORY
AND TRADITION"
PROGETTO COD. I1 - 3.1